


# Bürger-Informationen der Stadt Hauzenberg zum Jahr 2020





## Bürgerinformationen 2020 nicht in Präsenz – aber informativ!

*Ihre Verbesserungsvorschläge, Meinungen und Anliegen sind uns wichtig!  
Gerade auch in diesen schwierigen Zeiten.*

### *Liebe Mitbürgerinnen und Mitbürger,*

*auf diesem Weg wollen wir Sie über wichtige Entwicklungen und Projekte im Jahr 2020 informieren. Mit den Bürgerversammlungen boten wir in den letzten Jahren eine gute Plattform an, um Themen und Anliegen persönlich anzusprechen, die Sie interessieren.*

*Im vergangenen Jahr war alles anders. Corona hat die Welt verändert. Veranstaltungen, Versammlungen, Sitzungen, Treffen mit Freunden und Bekannten – all dies war und ist uns nicht in der gewohnten Art und Weise möglich. Auch die Bürgerversammlungen mussten unter diesen Umständen entfallen.*

*Nichts desto trotz möchten wir Sie informieren. Dieses Jahr eben in anderer Form – digital und ohne persönlichen Kontakt.*

*Selbstverständlich können Sie Ihre Anliegen auch in einem telefonischen Gespräch, einer E-Mail oder einer Videokonferenz mit der Bürgermeisterin und ihren Stellvertretern, den Mitgliedern des Stadtrates oder den zuständigen Mitarbeiterinnen und Mitarbeitern der Verwaltung erläutern. Fehlen Ihnen die digitalen Möglichkeiten, dann schreiben Sie uns einen Brief. Wir sind auf vielen Wegen für Sie erreichbar. Wenden Sie sich einfach an uns.*

*Nutzen Sie bitte die angebotenen Möglichkeiten zur Information und besuchen Sie unsere Homepage [www.hauzenberg.de](http://www.hauzenberg.de) oder unsere Facebookseite.*

*Beste Grüße aus dem Rathaus und bleiben Sie gesund.*

STADT HAUZENBERG

Gudrun Donaubauer, 1. Bürgermeisterin

### **Information vorab!**

Aufgrund der Corona-Pandemie konnten im Jahr 2020 keine Bürgerversammlungen in der gewohnten Weise stattfinden.

Stattdessen bieten wir Ihnen mit dieser Broschüre eine Zusammenfassung aller wichtigen Zahlen, Maßnahmen und Vorhaben an, sich gut über das abgelaufene Jahr 2020 zu informieren.

Sie haben Fragen und Anliegen. Dann schicken Sie uns diese ganz einfach per E-Mail an: [alexander.hoellmueller@hauzenberg.de](mailto:alexander.hoellmueller@hauzenberg.de) oder rufen Sie uns an unter Tel. 08586-3021



## Ihre Ansprechpartner im Stadtrat

Name	Fraktion	Telefon	Funktion
Gudrun Donaubauer	parteilos	918924	1. Bürgermeisterin
Rudolf Hirz	FW	91023	2. Bürgermeister
Christoph Amsl	CSU	977389	3. Bürgermeister
Peter Auer	CSU	4720	Fraktionssprecher
Jörg Gottinger-Krieg	CSU	1259	
Dr. Michael Gröbner	CSU	9784060	
Patricia Leitner	CSU	5859	
Josef Lenz	CSU	1035	
Andreas Ranzinger	CSU	9757711	
Johann Waldbauer	CSU	2570	
Martin Wipplinger	CSU	0851-7560000	
Manfred Hoffmann	SPD	5564	
Anton Krinninger	SPD	3222	
Eva-Maria Oberneder	SPD	917483	Fraktionssprecherin
Johannes Schätzl	SPD	0171/4937097	
Georg Kinateder	FW	1632	
Otto Obermeier	FW	5455	Fraktionssprecher
Bernd Thiele	FW	2214	
Josef Anetzberger	ÖDP	6768	
Dr. Karolina Heckenlauer	ÖDP	9759590	
Robert Zoidl	ÖDP	919915	Fraktionssprecher
Stefan Endl	PH	979491	Fraktionssprecher
Hans Morhard	PH	977313	
Lukas Schützeneder	JuHa	6633	
Andreas Windpassinger	JuHa	4213	Fraktionssprecher

### Die Ausschüsse des Stadtrates

	Vorsitzende/r
Bauausschuss	Gudrun Donaubauer
Haupt- und Finanzausschuss	Gudrun Donaubauer
Wirtschafts-, Struktur- und Umweltausschuss	Gudrun Donaubauer
Rechnungsprüfungsausschuss	Manfred Hoffmann



## Ihre Ansprechpartner in der Stadtverwaltung

<u>Anschrift:</u>	Marktplatz 10, 94051 Hauzenberg	<u>Telefon:</u> 08586/30 – 0
<u>E-Mail-Adressen:</u>	stadtinfo@hauzenberg.de, bauhof@hauzenberg.de	
<u>Internet:</u>	www.hauzenberg.de oder www.hauzenberg.bayern	
<u>Facebook:</u>	www.facebook.com/stadt.hauzenberg	

### Telefonnummern der einzelnen Sachgebiete für Ihre direkten Anfragen

Bürgerbüro	08586/30-60	Finanzverwaltung	08586/30-40
Bauamt	08586/30-50	Hauptamt	08586/30-20
Bauhof	08586/967550	Wirtschaft/Touristik	08586/30-30

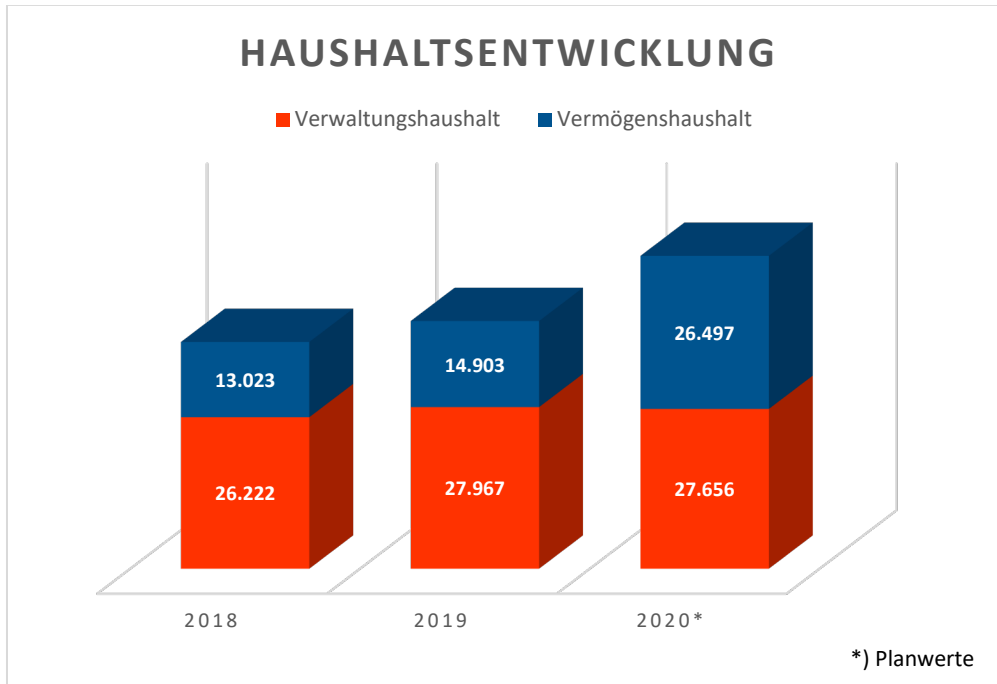
Name	Vorname	Nst.	SG	Aufgabenbereich
Allmannsberger	Centa	31	500	Leitung Tourismus, Kultur, Öffentlichkeitsarbeit
Andorfer	Andrea	50	313	Assistenz Bauamt
Anetzberger	Daniel	26	114	Schulen, Kindergärten, EDV
Anetzberger	Nadine	62	213	Bürgerbüro, Standesamt
Bauer	Anita	43	411	Steuern, Herstellungsbeiträge
Böhmisch	Michael	42	410	Liegenschaften
Cikaqi	Leumir	58	318	Unterhalt Straßen, Wasser, Kanal
Daxenberger	Helga	38	416	Buchhaltung
Donaubauer	Gudrun	10	1	1. Bürgermeisterin
Drexler	Nico	23	111	EDV, Personal
Eckert	Tim			Auszubildender
Eder	Claudia	41	400	Leitung Finanzverwaltung, Kämmerin
Falkner	Matthias	36	421	Kasse
Feßl	Lisa	46	418	Umsatzsteuer, Grundsteuer
Fisch	Jutta	37	415	Buchhaltung, Poststelle
Hartl	Lena	60	216	Bürgerbüro, Feuerwehrwesen
Heberlein	Gerlinde	89	112	Altregistratur (Montag und Mittwoch)
Heinrich	Claudia	20	113	Vorzimmer Bürgermeisterin
Hirsch	Annemarie	45	413	Verbrauchsgebühren
Hoffmann	Michael	25	110	EDV, Personal
Hofinger	Florian	90		Forstrevier Hauzenberg
Hölmüller	Alexander	21	100	Geschäftsleiter, Leitung Hauptamt
Kindermann	Petra	34	215	Kommunale Verkehrsüberwachung
Kinateder	Christian	57	317	Feuerbeschau, Klimaschutztechnologie
Kohl	Daniel			Auszubildender
Maderer	Martin	61	200	Leitung Rechts- und Ordnungsamt
Schanzer	Monika	40	414	Assistenz Finanzverwaltung, Öffentlichkeitsarbeit
Schätzl	Günter	56	311	Flächennutzungsplan, Straßen-/Wegerecht, Beiträge
Schurm	Georg	88		Stadtarchiv
Sobetzko-Preis	Elke	33	521	Assistenz Wirtschaftsförderung, Tourismus
Stefan	Beate	63	214	Bürgerbüro, Kommunale Verkehrsüberwachung
Stemplinger	Lisa	35	420	Leitung Kasse
Stemplinger	Stefanie	53	316	Bauanträge
Stockinger	Alois	51	300	Leitung Bauamt
Wagner	Hans-Peter	59	315	Bauanträge
Weidinger	Karin	30	511	Assistenz Tourismus, Kultur
Weidinger	Verena			Beamtenanwärterin
Wimmer	Josef	64	210	Standesamt
Wimmer	Kathrin	52	310	Bautechnik, Hochbau und Tiefbau



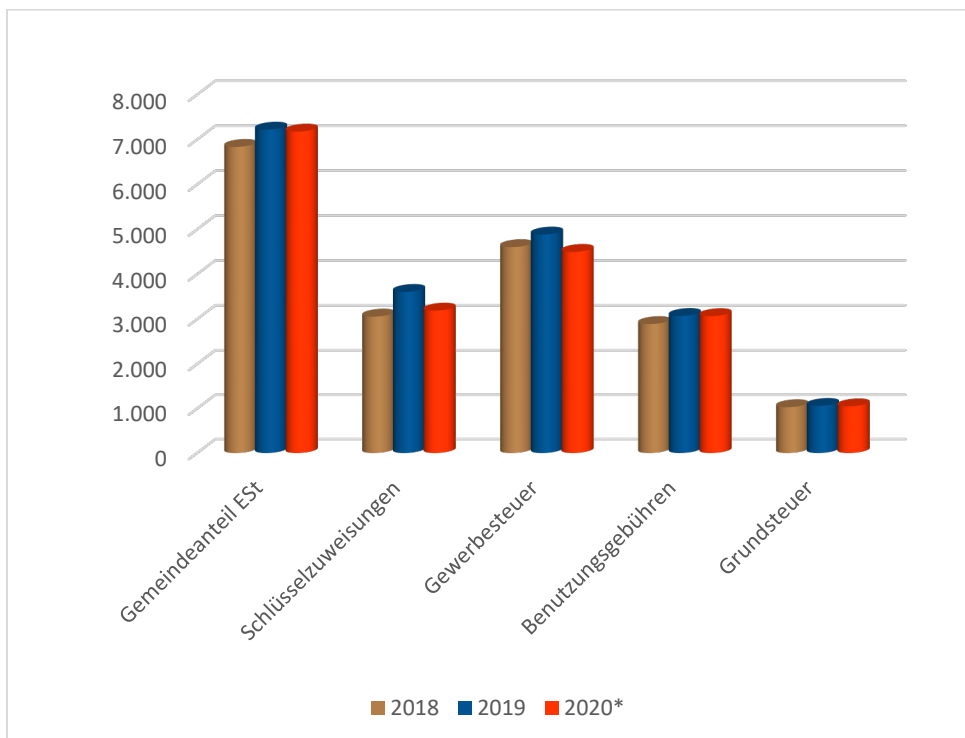
## Die finanzielle Situation der Stadt Hauzenberg

Die Stadt Hauzenberg hat eine Fülle an Aufgaben zu bearbeiten, viele Investitionen sind hierfür notwendig. Diese sind durch entsprechende Einnahmen zu decken.

### Haushaltsentwicklung - Angaben in Tsd€



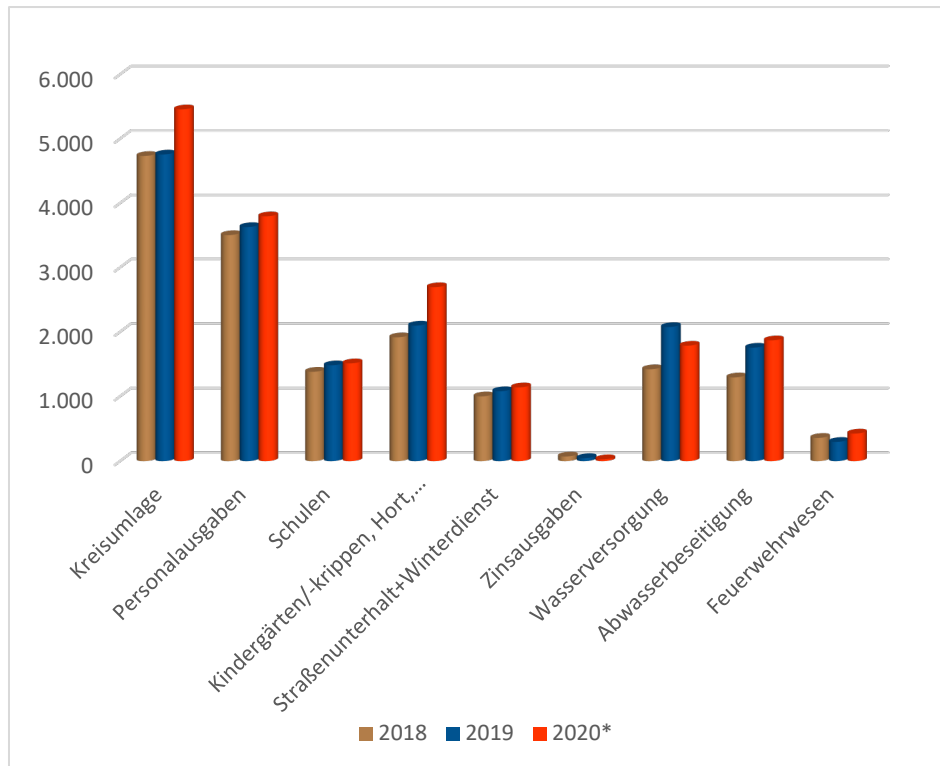
### Entwicklung der wichtigsten Einnahmen - Angaben in Tsd€





## Entwicklung der wichtigsten Ausgaben im Verwaltungshaushalt

Die wichtigsten Ausgaben der Stadt Hauzenberg haben sich in den letzten 10 Jahren größtenteils recht gleichmäßig entwickelt. (Angaben in Tsd€)



## Entwicklung des Schuldenstandes

2016	3,28 Mio. EUR
2017	2,77 Mio. EUR
2018	4,34 Mio. EUR
2019	5,70 Mio. EUR
2020*	7,55 Mio. EUR

\*Planwert

## Entwicklung der Rücklagen

2016	7,43 Mio. EUR
2017	2,80 Mio. EUR
2018	0,93 Mio. EUR
2019	1,44 Mio. EUR

## Die Stadt Hauzenberg hat folgende Hebesätze für die Realsteuern festgesetzt:

Grundsteuer A	340 %
Grundsteuer B	325 %
Gewerbesteuer	325 %



## Personal der Stadt Hauzenberg

Zur Erledigung der freiwilligen sowie der Pflichtaufgaben steht der Stadt Hauzenberg 2020 folgendes Personal zur Verfügung:

Beschäftigte und Beamte im Rathaus	28,30 Stellen
Beschäftigte im Bauhof	20,39 Stellen
Reinigungskräfte	4,23 Stellen
Auszubildende	3,00 Stellen
Bücherei, Feuerwehr, Hausmeister und Mittagsbetreuung	4,33 Stellen

## Entwicklung der Schüler- und Klassenzahlen (jeweils zum 01.10.) sowie die Kinderzahlen der Hauzenberger Kindergärten

Die Stadt Hauzenberg unterhält insgesamt 3 Grundschulen, 6 Kindergärten, außerdem ist hier die Leitung des Schulverbandes (Sportmittelschule. Der Kinderhort musste zum 1.9.2020 wegen mangelnder Nachfrage aufgelöst werden.

An den Hauzenberger Schulen werden seit dem Beginn des Schuljahres 2020/2021 1535 Schüler in 76 Klassen unterrichtet. Seit 01.10.2016 haben sich Schüler- und Klassenzahlen wie folgt entwickelt:

Schuljahr	2016/2017		2017/18		2018/19		2019/20		2020/2021	
	Schüler	Klassen	Schüler	Klassen	Schüler	Klassen	Schüler	Klassen	Schüler	Klassen
Sportmittelschule	479	23	473	23	475	24	469	22	443	23
Realschule	672	26	640	24	590	23	577	23	593	23
Förderschule	130	12	133	11	113	11	122	10	126	10
<b>Grundschulen</b>										
Hauzenberg	230	12	246	12	245	12	236	12	226	12
Germannsdorf	89	5	90	5	88	5	76	4	76	4
Haag	81	4	70	4	73	4	77	4	71	4
<b>Insgesamt</b>	<b>1681</b>	<b>82</b>	<b>1652</b>	<b>79</b>	<b>1584</b>	<b>79</b>	<b>1557</b>	<b>75</b>	<b>1535</b>	<b>76</b>

An den Kindergärten werden im Kindergartenjahr 2020 insgesamt 368 Kinder, davon 65 Kinder im Alter unter 3 Jahren, betreut. Seit 01.10.2016 haben sich die Kinderzahlen wie folgt entwickelt:

KiGa-Jahr	2016/2017		2017/2018		2018/2019		2019/2020		2020/2021	
	Gesamt	U3	Gesamt	davon U3	Gesamt	davon U3	Gesamt	davon U3	Gesamt	davon U3
Hauzenberg	120	24	122	24	116	21	123	26	120	22
Oberdiendorf	67	5	72	10	67	10	69	7	78	13
Raßreuth	26	7	34	8	33	4	40	4	43	12
Fürsetzung	47	7	45	3	47	1	50	9	44	6
Germannsdorf	67	12	62	10	68	12	70	14	63	12
Waldkindergarten	5	1	15	0	18	0	20	0	20	0
<b>Insgesamt</b>	<b>332</b>	<b>56</b>	<b>350</b>	<b>55</b>	<b>349</b>	<b>48</b>	<b>372</b>	<b>60</b>	<b>368</b>	<b>65</b>



## Geplante größere Investitionsmaßnahmen 2020 (Stadt Hauzenberg und Schulverband Hauzenberg) – Auswahl

Bezeichnung	HH 2020	Stand 07.12.2020
Ersatzbeschaffung GW-L FF Windpassing	150	wurde am 01.10.2020 geliefert
Ersatzbeschaffung MLF FF Oberdiendorf	243	Lieferung im Januar 2021
Sturzflutenkonzept, Hochwasserschutz	215	beauftragt
GS Hauzenberg EDV-Ausstattung	120	Maßnahme zu 2/3 abgeschlossen
GS Hauzenberg Sanierung	4.100	Maßnahme läuft seit April 2019
Kindergarten Hauzenberg Neubau	125	in Planung
Kindergarten Hauzenberg Containerbau	275	Maßnahme abgeschlossen
Kindergarten Oberdiendorf Sanierung	107	in Planung
Loipenspurgerät	136	Maßnahme abgeschlossen
Baugebiet Haag-Kirchhofweg Grunderwerb + Straße + Wasser + Kanal	1.340	im Bau
Behebung von Straßenschäden nach Sturm Kollé	600	voraussichtlicher Beginn 2021
Gehweg Oberholz	167	Maßnahme abgeschlossen
Raßreuth Bachweg Straße	246	fertiggestellt
Lacken-Hemerau Straße	204	teilweise fertiggestellt
Baugebiet Schröck Straße + Wasser + Kanal	279	in Planung
GE Bahngelände Straße + Wasser + Kanal + Grunderwerb + Entsiegelung + Anliegerbeiträge	1.196	im Bau
GE Hauzenberg-Eben Straße + Wasser + Kanal + Löschwasser + Grunderwerb	1.939	Erschließung Baugebiet fertiggestellt, Regenwasserkanal im Bau
GI Jahrdorf Erw. Ost-Wastlmühlstraße	1.302	Fertiggestellt
Dorferneuerung Germannsdorf	275	begonnen
Dorferneuerung Haag	460	im Bau mit Aubach, in Planung mit Pisling
Zuleitung Aubach-Kaindlmühle	287	fertiggestellt
Sanierung Kläranlagen	4.200	kurz vor der Fertigstellung
Bauhof Ersatzbeschaffung v. Fahrzeugen	180	erledigt
IG Jahrdorf Grunderwerb	2.100	erledigt
Breitbanderschließung	901	im Bau und in der weiteren Planung
Aubach/Pisling Wasserleitung	240	wie Dorferneuerung Haag
Ruhmannsdorf BA 16 Wasserleitung	220	Maßnahme abgeschlossen
IKZ Wastlmühle bis Germannsdorf Wasserleitung	418	fertiggestellt
Florianstraße 8 - Sanierung Polizei	210	in Planung
Lindenstraße 7 – Umbau	110	verkauft
Erwerb von bebautem Grundbesitz	350	erledigt
Sanierungsmaßnahmen Mittelschule	1.040	im Bau





## Bevölkerungsentwicklung der Stadt Hauzenberg

Entwicklung der Einwohnerzahlen 2001 - 2019/ Zahlen Bayerisches Landesamt für Statistik

Jahr	Insgesamt	Unter 6	6 bis unter 15	15 bis unter 18	18 bis unter 25	25 bis unter 30	30 bis unter 40	40 bis unter 50	50 bis unter 65	65 und älter
2001	12499	801	1406	453	1114	813	2081	1884	2113	1834
2002	12464	800	1403	451	1075	765	2026	1935	2114	1895
2003	12493	790	1341	499	1056	722	2008	1985	2125	1967
2004	12470	767	1311	500	1053	722	1889	2073	2109	2046
2005	12406	731	1280	516	1035	698	1800	2124	2077	2145
2006	12294	677	1260	481	1041	696	1724	2117	2100	2198
2007	12269	668	1214	473	1036	703	1704	2110	2164	2197
2008	12162	643	1172	462	1040	680	1598	2108	2238	2221
2009	12054	621	1134	454	1046	660	1500	2103	2303	2233
2010	12060	608	1149	429	1059	655	1445	2076	2412	2227
2011	11642	552	1095	396	1000	588	1360	1972	2446	2233
2012	11630	565	1055	397	981	610	1328	1941	2500	2253
2013	11608	559	1010	410	955	629	1273	1913	2566	2293
2014	11564	576	976	397	942	641	1249	1834	2678	2271
2015	11523	539	970	394	927	663	1233	1777	2717	2303
2016	11603	545	967	383	938	673	1247	1710	2779	2361
2017	11629	570	955	363	928	673	1251	1690	2798	2401
2018	11649	579	931	353	913	669	1265	1667	2816	2456
2019	11703	630	918	350	871	697	1279	1579	2890	2489
<b>Summe</b>	<b>-796</b>	<b>-171</b>	<b>-488</b>	<b>-103</b>	<b>-243</b>	<b>-116</b>	<b>-802</b>	<b>-305</b>	<b>777</b>	<b>655</b>

## Geburten und Sterbefälle; Zu- und Wegzüge der Stadt Hauzenberg seit 2011

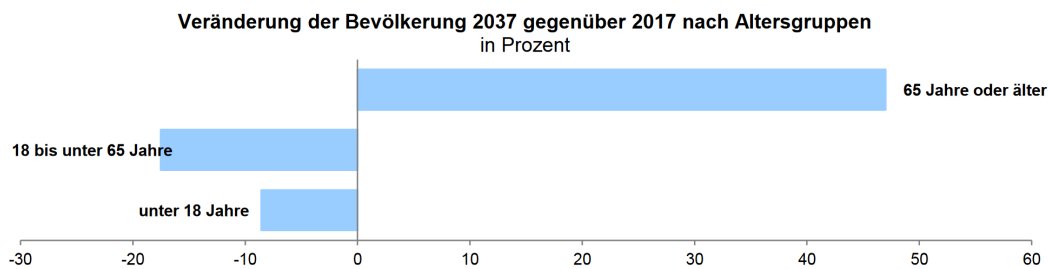
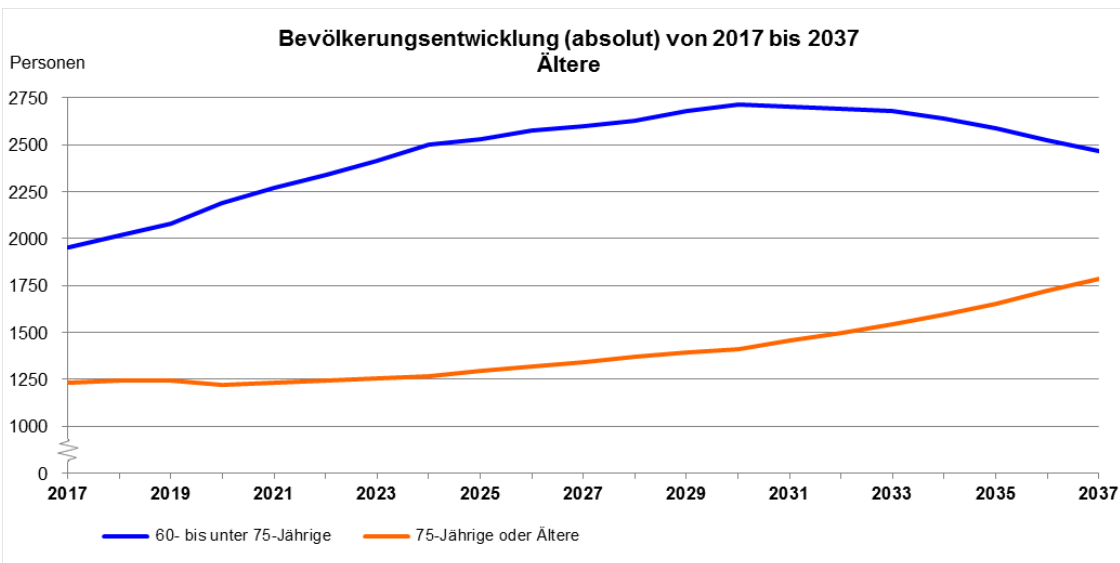
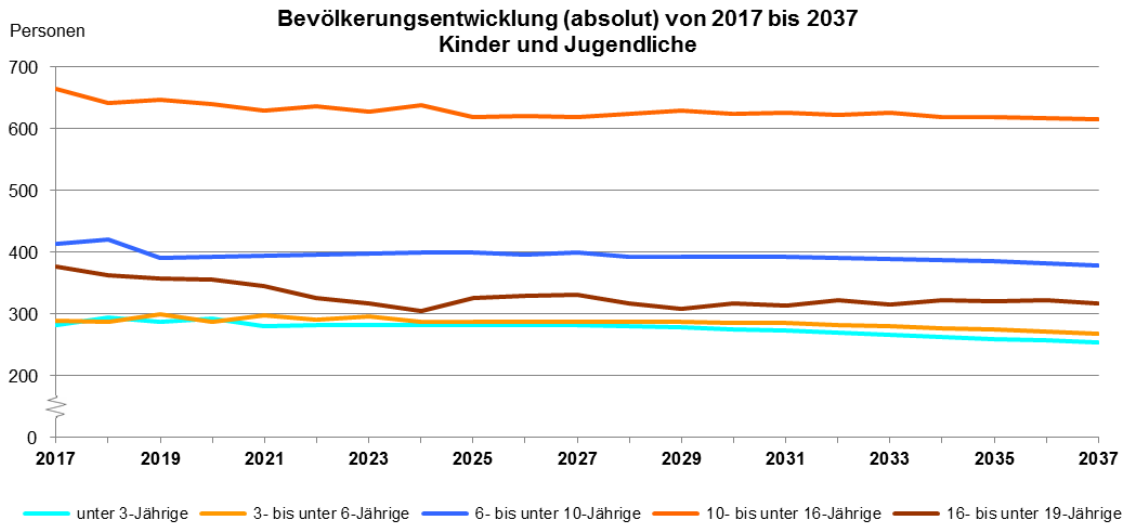
Jahr	Zuzüge	Wegzüge	Geburten	Sterbefälle	Einwohnerzahl
2011	415	406	89	118	
2012	371	354	98	136	
2013	404	399	90	124	
2014	414	413	107	141	
2015	433	569	86	140	
2016	567	452	91	109	
2017	486	425	92	121	
2018	528	468	106	122	
2019	548	434	114	146	
2020	<b>351</b>	<b>339</b>	<b>101</b>	<b>95</b>	<b>12.124</b>

Stand 15.10.2020



## Prognose der Einwohnerzahlen der Stadt Hauzenberg

(gem. Bayer. Landesamt für Statistik)



Quelle: Demografie-Spiegel für Bayern

[https://www.statistik.bayern.de/mam/statistik/gebiet\\_bevoelkerung/demographischer\\_wandel/demographische\\_profile/0\\_9275126.pdf](https://www.statistik.bayern.de/mam/statistik/gebiet_bevoelkerung/demographischer_wandel/demographische_profile/0_9275126.pdf)



# Bevölkerungsentwicklung im Landkreis Passau von 2018 bis 2038

(gem. Bayer. Landesamt für Statistik)

Reg.Vorausberechnung: Kreis, Bevölkerung, Geschlecht, Altersgruppen, Stichtage  
 Bevölkerungsvorausberechnungen  
 Kreise: Passau (Lkr)

Geschlecht		Ausgangs- bzw. vorausgerechnete Bevölkerung										
		im Alter von ... Jahren										
		Insgesamt	unter 3	3 bis unter 6	6 bis unter 10	10 bis unter 16	16 bis unter 19	19 bis unter 25	25 bis unter 40	40 bis unter 60	60 bis unter 75	75 oder älter
		1000	1000	1000	1000	1000	1000	1000	1000	1000	1000	1000
31.12.2018	männlich	95,5	2,5	2,5	3,3	5,3	3,1	6,8	17,3	29	17,1	8,6
	weiblich	96,6	2,4	2,5	3,2	4,9	2,8	5,9	16	28,5	18	12,5
	Insgesamt	192	4,8	5	6,5	10,2	5,8	12,7	33,3	57,5	35,2	21
31.12.2019	männlich	95,9	2,4	2,6	3,4	5,2	3	6,7	17,3	28,7	17,8	8,7
	weiblich	96,8	2,3	2,5	3,3	4,8	2,7	5,9	16	28,1	18,6	12,5
	Insgesamt	192,6	4,8	5,1	6,6	10	5,6	12,6	33,4	56,8	36,5	21,2
31.12.2020	männlich	96,2	2,4	2,6	3,4	5,2	2,9	6,6	17,4	28,4	18,6	8,6
	weiblich	97	2,3	2,5	3,3	4,8	2,6	5,8	16	27,8	19,4	12,4
	Insgesamt	193,2	4,7	5,1	6,7	9,9	5,5	12,4	33,4	56,2	38,1	21
31.12.2021	männlich	96,5	2,4	2,6	3,5	5,1	2,8	6,5	17,4	28,2	19,2	8,8
	weiblich	97,1	2,3	2,5	3,4	4,8	2,6	5,6	15,9	27,4	20,1	12,5
	Insgesamt	193,6	4,8	5	6,9	9,9	5,4	12,1	33,3	55,6	39,4	21,2
31.12.2022	männlich	96,8	2,4	2,5	3,5	5,2	2,7	6,2	17,5	27,9	19,7	9
	weiblich	97,3	2,3	2,4	3,4	4,9	2,5	5,5	15,9	27	20,7	12,6
	Insgesamt	194	4,8	5	6,9	10,1	5,2	11,7	33,4	54,9	40,4	21,6
31.12.2023	männlich	97	2,4	2,5	3,6	5,2	2,7	6,1	17,5	27,6	20,2	9,2
	weiblich	97,4	2,3	2,4	3,4	5	2,4	5,3	15,9	26,5	21,3	12,8
	Insgesamt	194,4	4,8	5	7	10,2	5,1	11,4	33,4	54,1	41,5	22
31.12.2024	männlich	97,3	2,4	2,5	3,6	5,3	2,7	5,9	17,6	27,2	20,6	9,4
	weiblich	97,5	2,3	2,4	3,4	5	2,4	5,2	15,9	26,1	21,8	13
	Insgesamt	194,7	4,8	5	7	10,3	5,1	11,1	33,5	53,3	42,4	22,4
31.12.2025	männlich	97,5	2,4	2,5	3,5	5,4	2,6	5,8	17,6	26,9	21	9,7
	weiblich	97,6	2,3	2,4	3,4	5,1	2,4	5	15,8	25,7	22,1	13,2
	Insgesamt	195,1	4,7	5	6,9	10,5	5,1	10,8	33,4	52,6	43,1	22,9
31.12.2026	männlich	97,7	2,4	2,5	3,5	5,4	2,6	5,6	17,5	26,6	21,4	10
	weiblich	97,7	2,3	2,4	3,4	5,3	2,5	4,9	15,6	25,4	22,5	13,4
	Insgesamt	195,4	4,7	5	6,9	10,7	5,1	10,6	33,2	52	43,9	23,4
31.12.2027	männlich	97,9	2,4	2,5	3,5	5,5	2,6	5,6	17,4	26,4	21,8	10,2
	weiblich	97,8	2,3	2,4	3,4	5,3	2,5	4,9	15,5	25,1	22,8	13,7
	Insgesamt	195,7	4,7	5	6,9	10,8	5,1	10,4	32,9	51,5	44,5	23,9
31.12.2028	männlich	98,1	2,4	2,5	3,5	5,5	2,7	5,5	17,3	26,1	22,1	10,4
	weiblich	97,9	2,3	2,4	3,4	5,3	2,6	4,8	15,3	24,8	23	14
	Insgesamt	196	4,7	4,9	6,9	10,8	5,3	10,3	32,6	50,9	45,2	24,4
31.12.2029	männlich	98,3	2,4	2,5	3,5	5,5	2,7	5,4	17,1	26	22,4	10,7
	weiblich	98	2,3	2,4	3,4	5,3	2,6	4,8	15,1	24,5	23,3	14,3
	Insgesamt	196,2	4,6	4,9	6,9	10,8	5,4	10,2	32,2	50,5	45,7	25
31.12.2030	männlich	98,5	2,4	2,5	3,5	5,5	2,8	5,4	16,9	25,9	22,6	11
	weiblich	98	2,2	2,4	3,4	5,3	2,6	4,8	14,9	24,4	23,4	14,6
	Insgesamt	196,5	4,6	4,9	6,9	10,9	5,4	10,2	31,8	50,3	46	25,5
31.12.2031	männlich	98,6	2,3	2,5	3,5	5,5	2,8	5,5	16,7	25,9	22,6	11,4
	weiblich	98,1	2,2	2,4	3,4	5,3	2,7	4,9	14,7	24,3	23,4	14,9
	Insgesamt	196,7	4,6	4,9	6,8	10,8	5,5	10,4	31,4	50,2	46	26,2
31.12.2032	männlich	98,8	2,3	2,5	3,5	5,5	2,9	5,5	16,5	25,9	22,6	11,7
	weiblich	98,1	2,2	2,4	3,3	5,3	2,7	5	14,5	24,2	23,3	15,2
	Insgesamt	196,9	4,5	4,8	6,8	10,8	5,6	10,5	31	50,2	45,8	26,9
31.12.2033	männlich	98,9	2,3	2,4	3,5	5,5	2,9	5,5	16,3	26,1	22,4	12,1
	weiblich	98,1	2,2	2,4	3,3	5,3	2,7	5	14,3	24,3	23	15,7
	Insgesamt	197	4,5	4,8	6,8	10,8	5,6	10,5	30,6	50,3	45,4	27,7
31.12.2034	männlich	99	2,3	2,4	3,4	5,5	2,8	5,6	16,2	26,2	22,1	12,5
	weiblich	98,1	2,2	2,3	3,3	5,3	2,7	5,1	14,2	24,3	22,7	16,1
	Insgesamt	197,2	4,4	4,8	6,8	10,8	5,6	10,7	30,3	50,4	44,8	28,7
31.12.2035	männlich	99,1	2,2	2,4	3,4	5,5	2,8	5,7	16	26,3	21,7	13
	weiblich	98,1	2,1	2,3	3,3	5,3	2,7	5,2	14,1	24,3	22,3	16,6
	Insgesamt	197,3	4,4	4,7	6,7	10,7	5,5	10,8	30,1	50,6	44,1	29,6
31.12.2036	männlich	99,2	2,2	2,4	3,4	5,5	2,8	5,7	15,9	26,4	21,4	13,4
	weiblich	98,1	2,1	2,3	3,3	5,2	2,7	5,2	13,9	24,4	21,9	17,1
	Insgesamt	197,3	4,3	4,7	6,7	10,7	5,5	10,9	29,8	50,8	43,3	30,6
31.12.2037	männlich	99,3	2,2	2,4	3,4	5,4	2,8	5,8	15,7	26,6	21,1	13,9
	weiblich	98,1	2,1	2,3	3,2	5,2	2,7	5,2	13,8	24,4	21,5	17,7
	Insgesamt	197,4	4,3	4,6	6,6	10,7	5,5	11	29,5	51	42,6	31,5
31.12.2038	männlich	99,3	2,2	2,3	3,3	5,4	2,8	5,8	15,6	26,7	20,8	14,3
	weiblich	98	2,1	2,2	3,2	5,2	2,7	5,2	13,7	24,4	21	18,2
	Insgesamt	197,4	4,3	4,6	6,6	10,6	5,5	11	29,4	51,1	41,8	32,5



## Erschlossene Baugrundstücke:

### Gemarkung Germannsdorf

---

- Röhrendobl
- Röhrendobl II
- Röhrenwiesen
- Germannsdorf Nord - Steigerweg

### Gemarkung Jahrdorf

---

- Schröck
- Edwiese
- Jahrdorf - Breitäcker
- Mühlberg – Am Hang

### Gemarkung Windpassing

---

- Haag - Erweiterung
- Haag - Südhang

### Gemarkung Raßberg

---

- Oberkümmering - Süd
- Oberkümmering

### Gemarkung Raßreuth

---

- Steinäcker - Erweiterung
- Steinäcker III

### Gemarkung Hauenberg

---

- Schachet - Weiherfeld
- Schachet - Steinwall
- Duschlberg
- Sauweiher
- Mitterfeld
- Lacken

### Gemarkung Wotzdorf

---

- Hofäcker

Die erschlossenen Baugrundstücke befinden sich größtenteils in Privatbesitz. Bei der Vermittlung von Baugrundstücken sind wir Ihnen gerne behilflich.

Viele weitere Informationen finden Sie auf unseren Internetseiten unter [www.hauzenberg.de](http://www.hauzenberg.de) oder auch auf unserer Facebookseite unter [www.facebook.com/stadt.hauzenberg/](https://www.facebook.com/stadt.hauzenberg/).